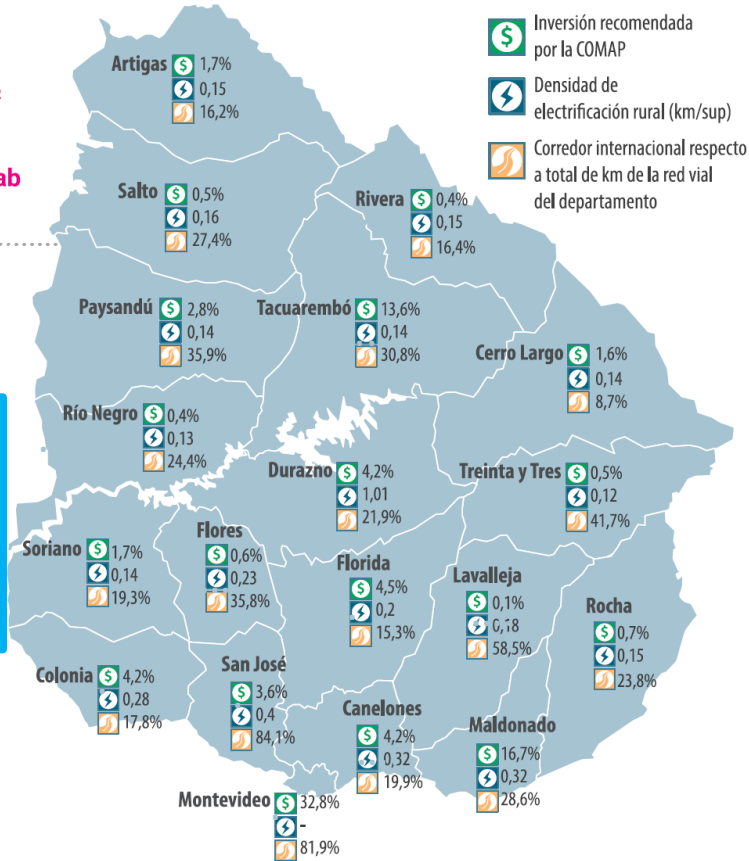


Superficie
176.215 km²

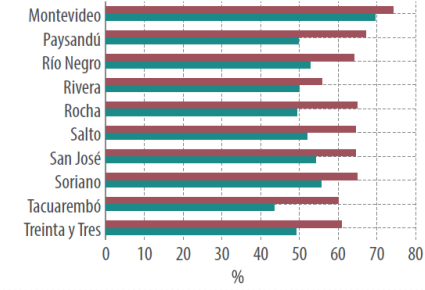
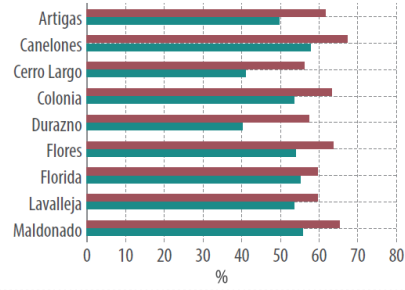
Población
3.444.006 hab

Haciendo clic en cada Departamento, se puede acceder a la ficha del mismo



Hogares con computadora o laptop

Hogares con conexión a internet



ARTIGAS



Población
75.271 hab

posición: 12

Superficie
11.928 km²

posición: 5

Bienestar económico (posición) 13

Bienestar Social (posición) 15

Bienestar Seguridad (posición) 11

Desempeño (productividad y empleo) (posición) 14



Población con formación técnica

posición: 13



Población con formación universitaria

posición: 13

Nivel de escolaridad
8,2 años

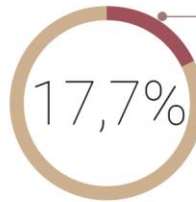
posición: 10



Cantidad de empresas respecto a la población

0,05

posición: 16



Pymes respecto al total de empresas

posición: 4



Grandes empresas respecto al total de empresas

0,14%

posición: 16



Ocupados en el sector privado (2014)

81,3%

posición: 11



Personas con trabajo informal

44,2%

posición: 18



Turistas receptivos en relación al número de habitantes

0,2%

posición: 12



Funcionarios de la administración central en relación al total de ocupados (2014)

1,4%

posición: 5



Hogares con computadora o laptop

61,6%

posición: 12



Hogares con conexión a internet

49,7%

posición: 13

1,7% Inversión recomendada por la COMAP

posición: 12

0,15 Densidad de electrificación rural (km/sup)

posición: 11

16,2% Corredor internacional respecto a total de km de la red vial del departamento

posición: 17



Población
566.626 hab

posición: 2

Superficie
4.536 km²

posición: 18

Bienestar económico (posición) 4

Bienestar Social (posición) 7

Bienestar Seguridad (posición) 10

Desempeño (productividad y empleo) (posición) 10



Población con formación técnica

posición: 5



Población con formación universitaria

posición: 2

Nivel de escolaridad
8,7 años

posición: 3



Cantidad de empresas respecto a la población

0,05

posición: 17



Pymes respecto al total de empresas

posición: 16



Grandes empresas respecto al total de empresas

0,23%

posición: 10



Ocupados en el sector privado (2014)

86,2%

posición: 4



Personas con trabajo informal

27,4%

posición: 6



Turistas receptivos en relación al número de habitantes

0,28%

posición: 10



Funcionarios de la administración central en relación al total de ocupados (2014)

8,2%

posición: 19



Hogares con computadora o laptop

posición: 2



Hogares con conexión a internet

posición: 2

4,2% Inversión recomendada por la COMAP

posición: 6

0,32 Densidad de electrificación rural (km/sup)

posición: 3

19,9% Corredor internacional respecto a total de km de la red vial del departamento

posición: 13



Población
89.480 hab
 posición: 10

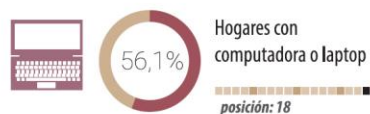
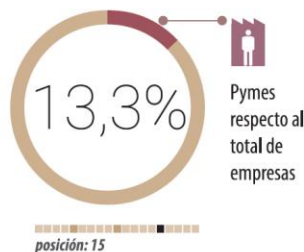
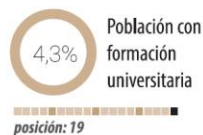
Superficie
13.648 km²
 posición: 4

Bienestar económico (posición) 19

Bienestar Social (posición) 19

Bienestar Seguridad (posición) 8

Desempeño (productividad y empleo) (posición) 18





Población
129.127 hab

posición: 5

Superficie
6.106 km²

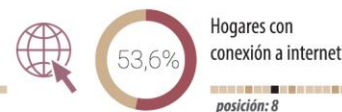
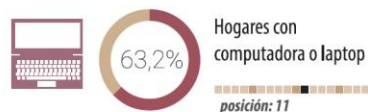
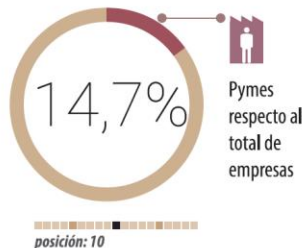
posición: 14

Bienestar económico (posición) 10

Bienestar Social (posición) 1

Bienestar Seguridad (posición) 3

Desempeño (productividad y empleo) (posición) 2





Población
59.005 hab

posición: 16

Superficie
11.643 km²

posición: 6

Bienestar económico (posición) 11

Bienestar Social (posición) 6

Bienestar Seguridad (posición) 6

Desempeño (productividad y empleo) (posición) 15



Población con formación técnica

posición: 17



Población con formación universitaria

posición: 16

Nivel de escolaridad
8,0 años

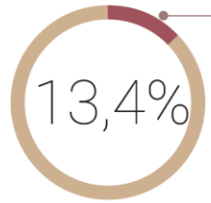
posición: 15



Cantidad de empresas respecto a la población

0,07

posición: 9



Pymes respecto al total de empresas

posición: 14



Grandes empresas respecto al total de empresas

0,15%

posición: 13



80,7%

Ocupados en el sector privado (2014)

posición: 15



31,5%

Personas con trabajo informal

posición: 12



0,15%

Turistas receptivos en relación al número de habitantes

posición: 14



14,7%

Funcionarios de la administración central en relación al total de ocupados (2014)

posición: 3



Hogares con computadora o laptop

posición: 17



Hogares con conexión a internet

posición: 18

4,2% Inversión recomendada por la COMAP

posición: 5

1,01 Densidad de electrificación rural (km/sup)

posición: 1

21,9% Corredor internacional respecto a total de km de la red vial del departamento

posición: 12



Población
26.511 hab

posición: 19

Superficie
5.144 km²

posición: 15

Bienestar económico (posición) 2

Bienestar Social (posición) 2

Bienestar Seguridad (posición) 4

Desempeño (productividad y empleo) (posición) 1



Población con formación técnica

posición: 10



Población con formación universitaria

posición: 5

Nivel de escolaridad
8,6 años

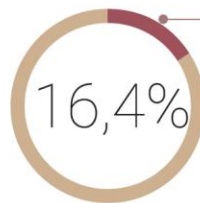
posición: 4



Cantidad de empresas respecto a la población

0,08

posición: 3



Pymes respecto al total de empresas

posición: 6



Grandes empresas respecto al total de empresas

0,43%

posición: 4



80,9%

Ocupados en el sector privado (2014)

posición: 12



25,2%

Personas con trabajo informal

posición: 4



0,25%

Turistas receptivos en relación al número de habitantes

posición: 11



13,3%

Funcionarios de la administración central en relación al total de ocupados (2014)

posición: 8



63,7%

Hogares con computadora o laptop

posición: 10



54,0%

Hogares con conexión a internet

posición: 7

0,6%

Inversión recomendada por la COMAP

posición: 14

0,23

Densidad de electrificación rural (km/sup)

posición: 6

35,8%

Corredor internacional respecto a total de km de la red vial del departamento

posición: 6



Población
69.298 hab

posición: 14

Superficie
10.417 km²

posición: 11

Bienestar económico (posición) 7

Bienestar Social (posición) 8

Bienestar Seguridad (posición) 9

Desempeño (productividad y empleo) (posición) 7



Población con formación técnica

posición: 14



Población con formación universitaria

posición: 7

Nivel de escolaridad
8,2 años

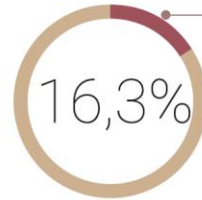
posición: 11



Cantidad de empresas respecto a la población

0,08

posición: 5



Pymes respecto al total de empresas

posición: 8



Grandes empresas respecto al total de empresas

0,15%

posición: 14



79,5%

Ocupados en el sector privado (2014)

posición: 17



27,4%

Personas con trabajo informal

posición: 7



0,08%

Turistas receptivos en relación al número de habitantes

posición: 18



12,8%

Funcionarios de la administración central en relación al total de ocupados (2014)

posición: 10



59,6%

Hogares con computadora o laptop

posición: 15



55,1%

Hogares con conexión a internet

posición: 5

4,5% Inversión recomendada por la COMAP

posición: 4

0,20 Densidad de electrificación rural (km/sup)

posición: 7

15,3% Corredor internacional respecto a total de km de la red vial del departamento

posición: 18



Población
59.494 hab

posición: 15

Superficie
10.016 km²

posición: 9

Bienestar económico (posición) 14

Bienestar Social (posición) 5

Bienestar Seguridad (posición) 14

Desempeño (productividad y empleo) (posición) 9



Población con formación técnica

posición: 4



Población con formación universitaria

posición: 7

Nivel de escolaridad
8,1 años

posición: 13



Cantidad de empresas respecto a la población

0,09

posición: 1



Pymes respecto al total de empresas

posición: 19



Grandes empresas respecto al total de empresas

0,13%

posición: 18



78,1%

Ocupados en el sector privado (2014)

posición: 19



29,6%

Personas con trabajo informal

posición: 11



0,07%

Turistas receptivos en relación al número de habitantes

posición: 19



12,3%

Funcionarios de la administración central en relación al total de ocupados (2014)

posición: 14



59,5%

Hogares con computadora o laptop

posición: 16



53,5%

Hogares con conexión a internet

posición: 9

0,1% Inversión recomendada por la COMAP

posición: 19

0,18 Densidad de electrificación rural (km/sup)

posición: 8

58,5% Corredor internacional respecto a total de km de la red vial del departamento

posición: 3



Población
182.504 hab

posición: 3

Superficie
4.793 km²

posición: 17

Bienestar económico (posición) 6

Bienestar Social (posición) 3

Bienestar Seguridad (posición) 17

Desempeño (productividad y empleo) (posición) 4



Población con formación técnica

posición: 8



Población con formación universitaria

posición: 3

Nivel de escolaridad
9,1 años

posición: 2



Cantidad de empresas respecto a la población

0,07

posición: 8



Pymes respecto al total de empresas

posición: 9



Grandes empresas respecto al total de empresas

0,51%

posición: 3



88,3%

Ocupados en el sector privado (2014)

posición: 1



26,2%

Personas con trabajo informal

posición: 5



4,1%

Turistas receptivos en relación al número de habitantes

posición: 1



9,2%

Funcionarios de la administración central en relación al total de ocupados (2014)

posición: 18



Hogares con computadora o laptop

65,2%

posición: 4



Hogares con conexión a internet

55,7%

posición: 3

16,7% Inversión recomendada por la COMAP

posición: 2

0,32 Densidad de electrificación rural (km/sup)

posición: 4

28,6% Corredor internacional respecto a total de km de la red vial del departamento

posición: 8

1 MONTEVIDEO



Población
1.379.560 hab



posición: 1

Superficie
530 km²



posición: 19

Bienestar económico (posición) **1**

Bienestar Social (posición) **12**

Bienestar Seguridad (posición) **18**

Desempeño (productividad y empleo) (posición) **5**



Población con formación técnica

2,4%

posición: 1



Población con formación universitaria

23,9%

posición: 1

Nivel de escolaridad
10,5 años

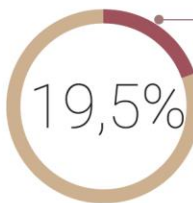
posición: 1



Cantidad de empresas respecto a la población

0,06

posición: 13



Pymes respecto al total de empresas

posición: 1



Grandes empresas respecto al total de empresas

0,90%

posición: 1



Ocupados en el sector privado (2014)

83,9%

posición: 8



Personas con trabajo informal

16,7%

posición: 1



Turistas receptivos en relación al número de habitantes

0,58%

posición: 6



Funcionarios de la administración central en relación al total de ocupados (2014)

21,5%

posición: 1



Hogares con computadora o laptop

74,3%

posición: 1



Hogares con conexión a internet

69,5%

posición: 1

32,8% Inversión recomendada por la COMAP

posición: 1

81,9% Corredor internacional respecto a total de km de la red vial del departamento

posición: 2



Población
118.483 hab

posición: 6

Superficie
13.922 km²

posición: 3

Bienestar económico (posición) 12

Bienestar Social (posición) 9

Bienestar Seguridad (posición) 12

Desempeño (productividad y empleo) (posición) 11



Población con formación técnica

posición: 11



Población con formación universitaria

posición: 10

Nivel de escolaridad
8,3 años

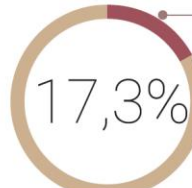
posición: 9



Cantidad de empresas respecto a la población

0,06

posición: 14



Pymes respecto al total de empresas

posición: 5



Grandes empresas respecto al total de empresas

0,32%

posición: 6



78,1%

Ocupados en el sector privado (2014)

posición: 18



29,5%

Personas con trabajo informal

posición: 10



0,58%

Turistas receptivos en relación al número de habitantes

posición: 7



13,7%

Funcionarios de la administración central en relación al total de ocupados (2014)

posición: 6



Hogares con computadora o laptop

posición: 3



Hogares con conexión a internet

posición: 14

2,8% Inversión recomendada por la COMAP

posición: 9

0,14 Densidad de electrificación rural (km/sup)

posición: 14

35,9% Corredor internacional respecto a total de km de la red vial del departamento

posición: 5



Población
57.149 hab

posición: 17

Superficie
9.282 km²

posición: 12

Bienestar económico (posición) 8

Bienestar Social (posición) 4

Bienestar Seguridad (posición) 1

Desempeño (productividad y empleo) (posición) 3



Población con formación técnica

posición: 2



Población con formación universitaria

posición: 9

Nivel de escolaridad
8,6 años

posición: 5



Cantidad de empresas respecto a la población

0,06

posición: 17



Pymes respecto al total de empresas

posición: 3



Grandes empresas respecto al total de empresas

0,25%

posición: 9



80,7%

Ocupados en el sector privado (2014)

posición: 14



28,5%

Personas con trabajo informal

posición: 8



1,87%

Turistas receptivos en relación al número de habitantes

posición: 3



12,8%

Funcionarios de la administración central en relación al total de ocupados (2014)

posición: 12



Hogares con computadora o laptop

posición: 9



Hogares con conexión a internet

posición: 10

0,4% Inversión recomendada por la COMAP

posición: 17

0,13 Densidad de electrificación rural (km/sup)

posición: 17

24,4% Corredor internacional respecto a total de km de la red vial del departamento

posición: 10



Población
107.782 hab

posición: 8

Superficie
9.370 km²

posición: 11

Bienestar económico (posición) 18

Bienestar Social (posición) 18

Bienestar Seguridad (posición) 5

Desempeño (productividad y empleo) (posición) 13



Población con formación técnica

posición: 9



Población con formación universitaria

posición: 17

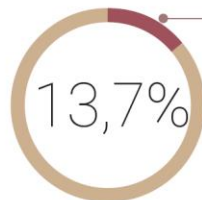
Nivel de escolaridad
7,8 años

posición: 17



Cantidad de empresas respecto a la población
0,05

posición: 18



Pymes respecto al total de empresas

posición: 13



Grandes empresas respecto al total de empresas
0,14%

posición: 15



84,4%

Ocupados en el sector privado (2014)

posición: 6



42,4%

Personas con trabajo informal

posición: 17



0,15%

Turistas receptivos en relación al número de habitantes

posición: 13



12,3%

Funcionarios de la administración central en relación al total de ocupados (2014)

posición: 15



55,9%

Hogares con computadora o laptop

posición: 19



49,9%

Hogares con conexión a internet

posición: 12

0,4% Inversión recomendada por la COMAP

posición: 18

0,15 Densidad de electrificación rural (km/sup)

posición: 12

16,4% Corredor internacional respecto a total de km de la red vial del departamento

posición: 16



Población
73.842 hab

posición: 13

Superficie
10.551 km²

posición: 7

Bienestar económico (posición) 16

Bienestar Social (posición) 13

Bienestar Seguridad (posición) 19

Desempeño (productividad y empleo) (posición) 17



Población con formación técnica

1,2%

posición: 12



Población con formación universitaria

5,6%

posición: 12

Nivel de escolaridad
8,2 años

posición: 12



Cantidad de empresas respecto a la población

0,08

posición: 4



Pymes respecto al total de empresas

posición: 18



Grandes empresas respecto al total de empresas

0,33%

posición: 5



Ocupados en el sector privado (2014)

80,1%

posición: 16



Personas con trabajo informal

34,4%

posición: 15



Turistas receptivos en relación al número de habitantes

2,3%

posición: 2



Funcionarios de la administración central en relación al total de ocupados (2014)

14,2%

posición: 4



Hogares con computadora o laptop

64,9%

posición: 6



Hogares con conexión a internet

49,4%

posición: 15

0,7% Inversión recomendada por la COMAP

posición: 13

0,15 Densidad de electrificación rural (km/sup)

posición: 10

23,8% Corredor internacional respecto a total de km de la red vial del departamento

posición: 11



Población
131.231 hab

posición: 4

Superficie
14.163 km²

posición: 2

Bienestar económico (posición) 9

Bienestar Social (posición) 14

Bienestar Seguridad (posición) 13

Desempeño (productividad y empleo) (posición) 19



Población con formación técnica

posición: 6



Población con formación universitaria

posición: 4

Nivel de escolaridad
8,5 años

posición: 6



Cantidad de empresas respecto a la población

0,04

posición: 19



Pymes respecto al total de empresas

posición: 2



Grandes empresas respecto al total de empresas

0,70%

posición: 2



Ocupados en el sector privado (2014)

84,4%

posición: 7



Personas con trabajo informal

32,6%

posición: 13



Turistas receptivos en relación al número de habitantes

1,22%

posición: 5



Funcionarios de la administración central en relación al total de ocupados (2014)

12,6%

posición: 13



Hogares con computadora o laptop

64,5%

posición: 7



Hogares con conexión a internet

52,0%

posición: 11

0,5% Inversión recomendada por la COMAP

posición: 15

0,16 Densidad de electrificación rural (km/sup)

posición: 9

27,4% Corredor internacional respecto a total de km de la red vial del departamento

posición: 9



Población
113.802 hab

posición: 7

Superficie
4.992 km²

posición: 16

Bienestar económico (posición) 3

Bienestar Social (posición) 10

Bienestar Seguridad (posición) 7

Desempeño (productividad y empleo) (posición) 6



Población con formación técnica

posición: 7



Población con formación universitaria

posición: 11

Nivel de escolaridad
8,0 años

posición: 16



Cantidad de empresas respecto a la población

0,07

posición: 10



Pymes respecto al total de empresas

posición: 12



Grandes empresas respecto al total de empresas

0,27%

posición: 8



Ocupados en el sector privado (2014)

87,3%

posición: 3



Personas con trabajo informal

24,5%

posición: 3



Turistas receptivos en relación al número de habitantes

0,08%

posición: 17



Funcionarios de la administración central en relación al total de ocupados (2014)

9,9%

posición: 17



Hogares con computadora o laptop

posición: 8



Hogares con conexión a internet

posición: 6

3,6% Inversión recomendada por la COMAP

posición: 8

0,40 Densidad de electrificación rural (km/sup)

posición: 2

84,1% Corredor internacional respecto a total de km de la red vial del departamento

posición: 1



Población
84.223 hab

posición: 11

Superficie
9.008 km²

posición: 13

Bienestar económico (posición) 5

Bienestar Social (posición) 11

Bienestar Seguridad (posición) 2

Desempeño (productividad y empleo) (posición) 8



Población con formación técnica

posición: 18



Población con formación universitaria

posición: 8

Nivel de escolaridad
8,5 años

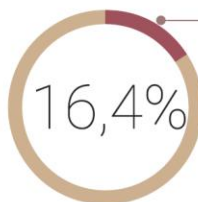
posición: 7



Cantidad de empresas respecto a la población

0,07

posición: 8



Pymes respecto al total de empresas

posición: 7



Grandes empresas respecto al total de empresas

0,14%

posición: 17



85,4%

Ocupados en el sector privado (2014)

posición: 5



32,9%

Personas con trabajo informal

posición: 14



0,43%

Turistas receptivos en relación al número de habitantes

posición: 8



12,8%

Funcionarios de la administración central en relación al total de ocupados (2014)

posición: 11



Hogares con computadora o laptop

posición: 5



Hogares con conexión a internet

posición: 4

1,7% Inversión recomendada por la COMAP

posición: 10

0,14 Densidad de electrificación rural (km/sup)

posición: 13

19,3% Corredor internacional respecto a total de km de la red vial del departamento

posición: 14



Población
93.125 hab

posición: 9

Superficie
15.438 km²

posición: 1

Bienestar económico (posición) 17

Bienestar Social (posición) 17

Bienestar Seguridad (posición) 15

Desempeño (productividad y empleo) (posición) 16



Población con formación técnica

posición: 19



Población con formación universitaria

posición: 18

Nivel de escolaridad
7,7 años

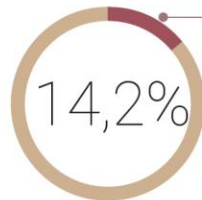
posición: 19



Cantidad de empresas respecto a la población

0,06

posición: 12



Pymes respecto al total de empresas

posición: 11



Grandes empresas respecto al total de empresas

0,17%

posición: 11



Ocupados en el sector privado (2014)

83,7%

posición: 9



Personas con trabajo informal

37,7%

posición: 16



Turistas receptivos en relación al número de habitantes

0,40%

posición: 9



Funcionarios de la administración central en relación al total de ocupados (2014)

12,8%

posición: 9



Hogares con computadora o laptop

posición: 14



Hogares con conexión a internet

posición: 17

13,6% Inversión recomendada por la COMAP

posición: 3

0,14 Densidad de electrificación rural (km/sup)

posición: 16

30,8% Corredor internacional respecto a total de km de la red vial del departamento

posición: 7



Población
50.543 hab

posición: 18

Superficie
9.529 km²

posición: 10

Bienestar económico (posición) 15

Bienestar Social (posición) 16

Bienestar Seguridad (posición) 16

Desempeño (productividad y empleo) (posición) 12



Población con formación técnica

posición: 16



Población con formación universitaria

posición: 14

Nivel de escolaridad
8,1 años

posición: 14



Cantidad de empresas respecto a la población

0,07

posición: 6



Pymes respecto al total de empresas

posición: 17



Grandes empresas respecto al total de empresas

0,11%

posición: 19



Ocupados en el sector privado (2014)

81,3%

posición: 10



Personas con trabajo informal

29,4%

posición: 9



Turistas receptivos en relación al número de habitantes

0,1%

posición: 16



Funcionarios de la administración central en relación al total de ocupados (2014)

16,4%

posición: 2



Hogares con computadora o laptop

60,8%

posición: 13



Hogares con conexión a internet

49,1%

posición: 16

0,5% Inversión recomendada por la COMAP

posición: 16

0,12 Densidad de electrificación rural (km/sup)

posición: 18

41,7% Corredor internacional respecto a total de km de la red vial del departamento

posición: 4